










LEGENDA:

-  Proj. Słup ośw. o wysokości h=8m
z wysięgnikiem 1,5m wraz z oprawą ośw. typu LED
-  Proj. Słup ośw. wirowany E-10,5/6 z wysięgnikiem
1,5m wraz z oprawą ośw. typu LED
-  Proj. kabel ośw. typu YAKXS 4x35mm² układany
na całej długości w rurze osłonowej typu DVR-50
-  Proj. przewód samonośny AsXS 4x35mm²
-  Zaznaczone na planie miejsca projektowanej rury
osłonowej typu SRS-50
-  Proj. szafa oświetleniowa SO-I

Uwaga!
W miejscach skrzyżowania proj. kabla ośw. z istn. kablami elektroenergetycz. nN i telekomunikacyjnymi istniejące kable nN i telekomunikacyjne osłaniać rurami dwudzielnymi typu PS-110

MAPA DO CEŁÓW PROJEKTOWYCH		
Skala 1:500		
Omieszczenie kancelarii (względy na jej geodezyjny nr)		QW.6640.187.200
Miejscowość:		Rakówo
Jednostka ewidencyjna	nazwa	Tyrasów Wołoska
	numer	18706_2_0004
Dzielnica ewidencyjna	nazwa	Rakówo
	numer	
Nazwa układu współrzędnych	przebiegających płaszczyzn wysokości	2000 strefa 7
		PL-EVPF 2007-NH
Omieszczenie granic zabudowy, który był przedmiotem aktualizacji		_____
Mapa składowa w oznaczonym zakresie na dzień		04.05.2021
Data opracowania mapy:		31.08.2021

**Potwierdzam za zgodność z oryginałem
mapy do celów projektowych**

Adresat projektu:	Zespół Budowlany 175-B/7, Cmentarz Działki		
	ul. Boreja 1A, 35-000 Działka, ul. Włocha 11a 35-045-07		
Tytuł projektu: <u>Wybudowanie domu - budynek mieszkalny</u>			
Strona:	1 z 1		
Strona:	Gmina Tyrawa Wołoska - Tyrawa Wołoska 175, 35-035 Tyrawa Wołoska		
Nazwa: <u>Budowa ewangelizacji drogowskie w m.c. Ralowa</u>			
Czas realizacji:			
<p>okres 01.01.2022 r. do dnia: 30.04. / 29.12. 2024, 28.01. 2025, 28.07. 2025, 28.05. 2024, 20.01. 2025, 28.02. 2024, 29.12. 2021, 27.01. 2021, 27.01. 2021, 28.02. 2021, 28.01. 2021, 28.02. 2020, 25.11. 2018, 21.08. 2017, 24.01. 2017, 24.01. 2017, 23.03. 2022, 25.11. 2019, 21.02. 2020, 23.01. 2020, 23.01. 2021, 23.03. 2021, 23.01. 2021, 23.03. 2021, 28.01. 2020, 25.02. 2025, 22.04. 2014</p>			
Nazwa: <u>Projekt zagospodarowania terenu</u>			
Załącznik:			
Projektant:	mgr inż. Marcin Stasiński	Autentyczny:	mgr inż. Grzegorz Kowalik
Nr upr. PKO:0007/PW02/15			
Elektryczna	Data i dzień:	Strona:	1 z 1
	03.02.2021	1:500	2

[illegible]

Usługi Geodezyjne i Kartograficzne
GeoSurv
mgr inż. Sebastian Zieliński
38-500 Sanok, Czarna 200
tel. 78 930 375
HUP 8871812106 REGON 360097294